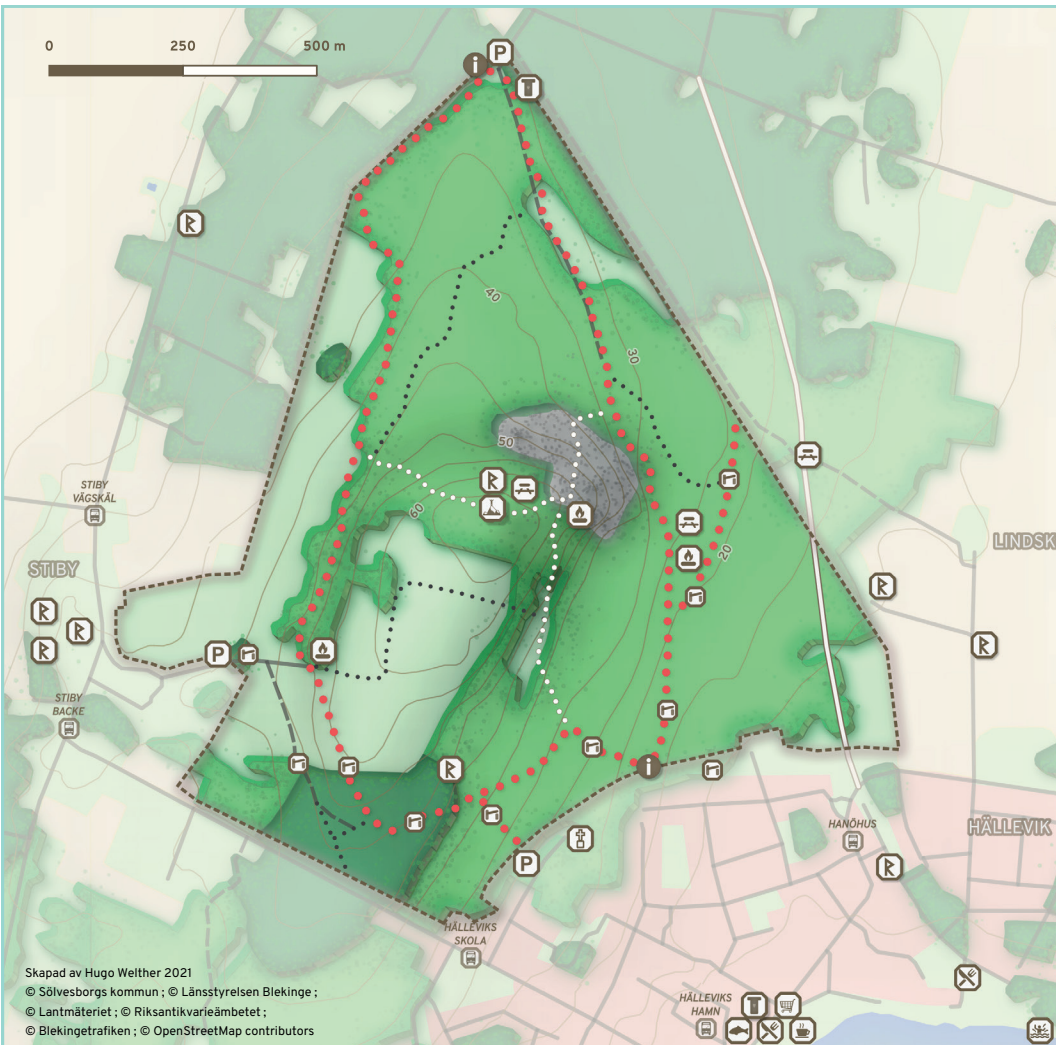


0 250 500 m



Skapad av Hugo Welther 2021
© Sölvesborgs kommun ; © Länsstyrelsen Blekinge ;
© Lantmäteriet ; © Riksantikvarieämbetet ;
© Blekingetrafiken ; © OpenStreetMap contributors

STIBY BACKE

- | | |
|---------------------|---------------------|
| Höjdpunkt | Mindre stig |
| Grillplats | Traktorväg |
| Rastplats | Cykelväg |
| Toalett | Bilväg |
| Forn-/Kulturlämning | Naturreservat |
| Vägbom / Grind | Barr- och Blandskog |
| Fordonsparkering | Lövskog |
| Informationsskylt | Berghäll |
| Busshållplats | Öppen mark |
| | Bebyggelse |
| | Åkermark |

●● RÖD LED - 3,7 km

Leden ger en rungång av naturreservatet med generellt god framkomst oavsett förutsättning. Delvis småsteningt underlag. Sluttande i ledens sydvästra del.

○ ○ VIT, ÄLDRE LED

Leden tar dig upp till toppen av Stiby backe. Observera en kraftig sluttning, i synnerhet i ledens östra del samt att markeringarna på vissa platser är skymda. Ej anpassad för hjulburen framkomst.

Sölvesborgs
kommun

Stiby backe



solvesborg.se

Upptäck Stiby backe

Naturreservatet bjuder på vackra naturinslag, rikt småfågelliv och spännande kulturlandskap. Perfekt för barnfamiljen, vardagsmotionären eller den nyfikna pensionären!


Topografi och vegetation

Stiby backe är en drumlinbildning formad av inlandsisarnas rörelser och har liksom många andra drumlinbildningar i området en brantare sluttning i norr och mildare söderut. Bergstoppen på 70 meter över havet bjuder på en fin utsikt i flera väderstreck.

Här finns flertalet olika naturtyper, bland annat ek- och bokskog men även öppna torrängar. Dessutom hittar du också gulsippor, undervioler och orkidéer i området.

Forn- och kulturlämningar

På toppen av Stibyberget finns 2500-3800 år gamla bronsåldersgravar och i södra delen av reservatet ligger ett koleragravfält från 1853. Runt om i området syns också stenmurar samt lämningar av ett stenbrott och en väderkvarn.



Backsippa

Restauranger och andra aktiviteter

I Hällevik, söder om Stibyberget, finner du såväl Dagmars hamnkrog och Hennings rökeri som Hälleviks Havsbad och Hanöhus beachbar. I "kulturkvarteret" vid Strandvägen hittar du bland annat hembygdsföreningen Facklans Fiskemuseum, vilket bjuder på spännande kunskaper om fiskare och sjömäns liv förr i tiden.



Hällevik havsbad

Insamlad kartdata tillhandahålls av:

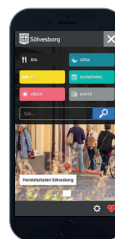
Sölvesborgs kommun, Lantmäteriet Öppna data, Länsstyrelsen Blekinge Riksantikvarieämbetet Fornsök, Blekingetrafiken
Open Database License, www.openstreetmap.org/copyright

För mer information

www.hano.nu

www.visitsolvesborg.se

Du finner också mer information i appen VisitSölvesborg. Du laddar ner den där appar finns.



Blåsippa



Stiby sissa



Vitsippa

